



Po výhl'adoch z Liptova Liptovský Ján

Liptov,

je jeden zo slovenských regiónov so silne rozvinutým cestovným ruchom. Jeho územie je zhruba totožné s územím bývalej Liptovskej župy. Zodpovedá okresom Ružomberok a Liptovský Mikuláš, malou časťou zasahuje aj do lokality Liptovského Jána.



Liptovský Ján,

leží v pohorí Nízke Tatry zo severnej strany v Jánskej doline.

Na travertínových návršiach sa nachádza žriedelná oblasť termálnych a minerálnych prameňov. Pramene v obci sú považované za najväčší zdroj minerálnej vody na Slovensku.



Chopok,

je druhý najvyšším vrcholom Nízkyh Tatier (2024 m) a nachádza sa medzi Derešmi a vrchom Konské.

Ďumbier,

je najvyšší vrchol Nízkyh Tatier. Za dobrého počasia je z neho dokonalý kruhový rozhľad na prakticky všetky pohoria stredného a severného Slovenska.



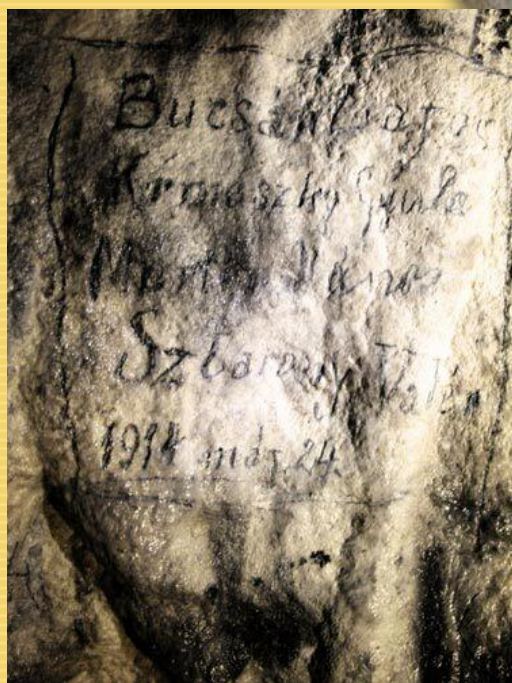
Ohnište,

je vrch v Nízkych Tatrách. Leží nad Malužinou, približne 7 km južne od Liptovského Hrádku. Kraľuje Jánskej doline. Nádherný vápencový masív, známy výrazným oknom, ktoré môžete pozorovať z veľkej diaľky.



Stanišovská jaskyňa

patrí medzi najstaršie známe jaskyne Liptova i na Slovensku. Vchod do jaskyne bol známy už od nepamäti. Je jediná celoročne prístupná jaskyňa na Liptove otvorená každý deň.



Kvačianska a Prosiecka dolina

sú spojené okružným turistickým chodníkom a sú súčasťou rovnomennej národnej prírodnej rezervácie. Prosiek a Kvačany. Obe sú pokladané za najkrajšie slovenské prírodné rezervácie.




Bobrovecká dolina,

je severnou vetvou Jaloveckej doliny v Západných Tatrách. Preteká ňou Poliansky potok. V jej hornej časti sú Čierne a Biele Bobrovecké pleso.



Babky,

sú celoročne dostupný a často navštevovaný kopec s výhľadom na celý Liptov



Sivý vrch,
je výrazný a skalnatý vrchol na hlavnom hrebeni Západných Tatier. Tvoria ho vápence a dolomity. Podobá sa na Veľký Rozsutec v Malej Fatre alebo Veľký Choč.



Slovenské múzeum ochrany prírody a jaskyniarstva

vzniklo v roku 1930 ako spolkové múzeum pod názvom Múzeum slovenského krasu v Liptovskom Mikuláši. Od svojho založenia zhromažďovalo nielen zbierky prírodovedné a speleologické ale aj etnografické, historické, archeologické a iné.



WANDER CARD® SK 1191 2

www.wander-book.com

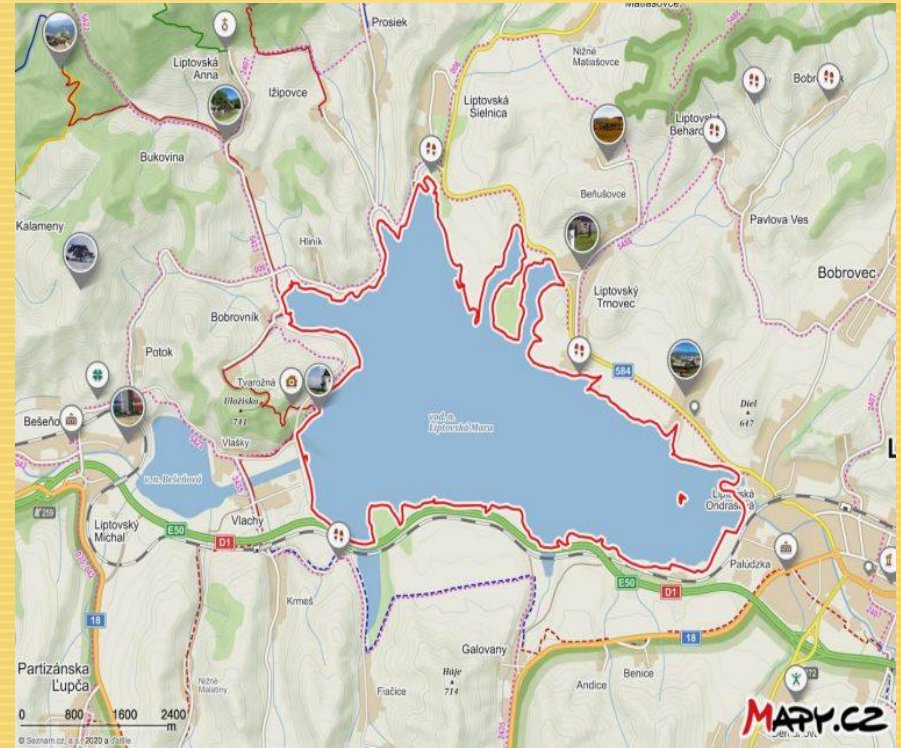
GPS: 49°04'57" N, 19°37'01" E

Slovenské múzeum ochrany prírody a jaskyniarstva
Expozície sprevádzajúce svetom prírody od podzemia až do vysokých hôr Slovenska

☎ 044 547 72 10 www.smopaj.sk

A photograph of two kingfishers perched on a mossy branch. One is facing left, the other is facing right. They have bright blue upperparts and reddish-brown underparts. The background is a blurred natural setting.

Liptovská Mara,
je vodné dielo na strednom Liptove na Slovensku, pri Liptovskom Mikuláši.
Je súčasťou systému priehrad Vážskej kaskády. Dielo bolo vybudované v
rokoch 1969-1975.




Pri výstavbe bolo zaplavených 13 obcí.
Spolu bolo presídlených 940 rodín,
čo bolo viac ako 4 tisíc obyvateľov.

Milan Rúfus

spisovateľ, sa narodil aj vyrastal v dedine Závažná Poruba na Liptove. Jeho dom ktorý inšpiroval značnú časť jeho tvorby ročne priláka tisíce turistov. Je tu k nahliadnutiu aj niekoľko autorových rukopisov.



Ďakujem za pozornosť



Lubomíra Šajgalová
č.t. 0904 342 201
sajgal.luba@gmail.com